

MORS - ØEN BAG HAVET

Oplevelser og tilgængelighed for alle



ANBEFALEDE TILGÆNGELIGE STEDER



INDHOLDSFORTEGNELSE



Forord:.....side 4

Gågaden i Nykøbing Morsside 8 **9**

Naturområder og udsyn for alle:side 10 **1 4 9 10**

Fuglekig for alle.....side 16 **1 2 7 8 10 12 13**

Lystfiskeri for alle.....side 20 **3 11 12**

Havne for alle.....side 24 **3 9 11 12**

Seværdigheder og museer for alle.....side 26 **9 5**

Tilgængelige offentlige bygninger....side 28 **9**

Toiletter for alle.....side 30

Offentlig trafik.....side 33

1: ÅRBJERG TORN 2: MÅGERODDE 3: VILSUND - SUNDBY HAVN
4: HANKLIT OG SALGJERHØJ 5: MOLERMUSEET / SKARREGÅRD
6: FEGGESUND 7: HUND SØ 8: SDR. DRÅBY VIG 9: NYKØBING MORS
10: LEGIND BJERGE 11: SILLERSLEV 12: TISSINGHUSE 13: AGERØ

FORORD

Med denne pjece ønsker vi at give borgere og turister information om adgang og tilgængelighed i Morsø Kommune.

I Morsø Kommune arbejder DH Morsø på at skabe gode muligheder for, at borgeren kan leve sit liv med kvalitet. Udfordringen er til stadighed at arbejde med lige og gode muligheder for alle. Som handicapet er man afhængig af tilgængelighed. Ikke kun når det gælder adgang til uddannelsesmuligheder, adgang til kultur, adgang til idrætsfaciliteter, adgang til gode boliger, adgang til information osv. Men også i høj grad tilgængelighed i naturen, i trafikken samt i by- og landmiljøet.

Danske Handicaporganisationer DH Morsø er en lokalafdeling under den landsdækkende paraplyorganisation Danske Handicaporganisationer, som repræsenterer 34 forskellige handicap organisationer. DH Morsø er repræsenteret i Handicaprådet i Morsø Kommune.

DH Morsø, 2019



Kolofon:

Ansvarlig redaktion

DH Morsø

Seniorkonsulent,

Morsø Kommune:

Poul Olsen

Illustrationer:

Berit Stagstrup

Kristiane Stagstrup

Fotos:

Margrethe Hansen

Opsætning:

Charlotte K. Heide

DH medlem på vej op ad grusvejen til Salgjerhøj på sin el-scooter.





VEJLEDNING TIL BROCHUREN

I denne brochure er der brugt forskellige piktogrammer. De bliver brugt, for at du hurtigt skal kunne afkode, om en given oplevelse er tilgængelig og umiddelbart farbar.

Når et piktogram vises ud for en given oplevelse, betyder det, at området umiddelbart er tilgængeligt og farbart i forhold til, hvad piktogrammet viser. Hvis der står to oplevelser på samme side, betyder det, at tilgængeligheden er ens for begge oplevelser. Tilgængeligheden kan også

være helt eller delvist fraværende. Det skal nævnes, at der vil være en vis sæson- og vejrskiftning. Det vil sige, tag altid højde for vejret på den aktuelle dag.

Vi benytter fire forskellige piktogrammer: en el-scooter, en rollator, en kørestol og en person der bruger stok. Nedenfor er der en kort forklaring til hver af dem.

Rigtig god fornøjelse med at komme godt rundt på Mors.



Rollatorpiktogrammet vises der, hvor en rollator gør sig godt. Den er god som støtte og kan endvidere bruges som siddeplads.



El-scooteren vises der, hvor den kan komme frem. Det vil sige på veje og stier med et nogenlunde jævnt underlag, hvor man ikke sidder fast.



Dette repræsenterer to typer, både en dårligt gående, der støtter sig til en stok og en svagtseende, der bruger stolen som blindestok.



Kørestolen viser der, hvor personer ved egen hjælp vil kunne komme frem på et nogenlunde jævnt underlag.

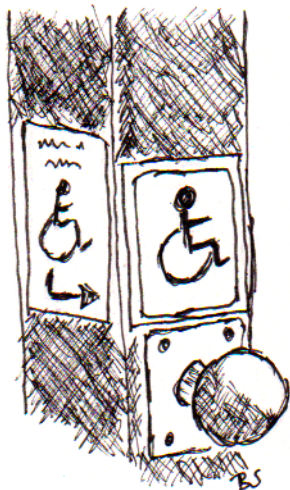


Et handicap skal ikke ses som en mangel ved det enkelte menneske, men som et misforhold i mødet mellem personens forudsætninger, og den måde det omgivne samfund er indrettet på!





GÅGADEN I NYKØBING MORS



Overordnet set er gaderne godt indrettet, da man har en forholdsvis jævn belægning at gå på og ind mod facaderne er der en brostensbelægning.

Brostensbelægningen giver synshandicappede en følbart kant at gå langs.

Brostensbelægningen er relativt jævn, men for gangbesværede og kørestolsbrugere er belægningen ikke særlig velegnet. Dog er der mulighed for at manøvrere, så man kun skal passere brosten over korte passager.

På Kirketorget kan synshandicappede godt blive udfordret i forhold til navigationen. På torvet er der ikke nogle naturlige kanter eller andet, man kan navigere efter.

De fleste butikker har handicapvenlig adgang evt. med en rampe, der kan sættes ud.





MORS - NATUROMRÅDER OG UDSYN FOR ALLE

MORS

På Mors har vi en fantastisk natur og der er gode muligheder for at opleve naturen. Handicap bør ikke være en hindring for at dyrke friluftslivet året rundt.

Vi beskriver her en række forslag til tilgængelige steder. Til nogle kan man bruge bil. Til andre kan man benytte minicrosser, el-kørestole, manuelle kørestole med hjælp eller tage lavtgulvsbybussen, som kan medtage kørestol og rollator. Se side 6 for forklaring til ikonerne.

I Morsø Kommune er man i gang med at gøre flere steder tilgængelige.



◀ Udsigten fra bænken på Salgjerhøj, 100 m. fra parkeringspladsen.



LEGIND BJERGE OG HØJRIIS SLOT

Det store, fredede område omfatter en spændende skov, som ligger i stærkt bakket terræn, gennemskåret af dybe kløfter med små vandløb i bunden. Langs Sallingsund findes en stor brakvandssø med flade strandenge og i den sydlige del af fredningen ligger herregården Højriis.

Legind Skov ejes af en stor kreds af morsingboer. Formålet med driften er, at den skal være en lystskov, så den kan opfylde lokalbefolkningens behov for friluftsoplevelser. Men turister er også meget velkomne i skoven, der har flere afmærkede vandreruter samt MTB ruter. Der er mange kørefaste stier, så man kan opleve det meste af skoven og søen.



*Legindvejle p-plads, Legindvej,
7900 Nyk. M.
(500 m fra Sallingsundvej)*







MARIELYST

En lille oase midt i Nykøbing med udsigt til Limfjorden. Søen med ænder omkranses af store smukke rhododendroner og hortensiaer.



Midt på Mågevej på højre side, når I kommer inde fra byen




ANLÆGGET I ØSTERGADE

Smukt er der også i anlægget i Østergade nær Østerstrand. Anlægget er meget velholdt og der er anlagt stenmelstier, så der er god tilgængelighed. I anlægget er der desuden en dejlig legeplads og smukke kanaler med ænder.



Kør efter Soelbergsvej, som går tværs gennem anlægget.



KLØVERSTIERNE

Kløverstierne er et koncept for bynære ruter, der giver masser af inspiration til at komme ud og røre sig og få nye oplevelser. Alle ruterne er tilgængelige og der er mulighed for at vælge offpist ruter.

Kløverstierne i Nykøbing Mors udspringer alle fra havnen foran Morsø Turistbureau. Tanken er, at hjælpe borgere til at genopdage deres egen by. Med fire forskellige længder fra 2½ km til over 10 km opnås minimum 25 km nye, spændende ruter og noget for enhver smag.



Alle 4 handicapvenlige stier starter fra Morsø Turistbureau, Havnen 4, 7900 Nykøbing.

◀ Billedet af det grønne anlæg er fra stien, der går fra Soelbergvej. Anden er fra Marielyst.

Billede af startpælen til Kløverstierne på havnen ▶



MORS - ØEN MED UDSYN FOR ALLE



HANKLIT

Moleret ved Hanklit er verdensberømt for sine forekomster af fossiler, der fortæller forunderlige historier om svundne tiders dyre- og planteliv. Hanklits top er ikke nem at forcere, men parkeringspladsen ved Hanklit byder på en spændende udsigt ud over fjorden mod Thy-siden. Der er handicapparkering, men det kan måske være vanskeligt at fortage overgang fra bil til kørestol, uden at kørestolen kører væk, da parkeringspladsen hælder/skråner lidt.



Der er handicappoilet ved Hanklit.



Frakørsel på Hanklitvej, 7900 Nyk. M. (skiltet)

SALGJERHØJ

På Mors' højeste punkt kan man køre stort set helt frem til højdepunktet. På toppen er der en parkeringsplads med informationstavle, to udsigtspunkter, hvoraf det ene har borde og bænke samt handicappoilet, hvor døren går udad. Stien er fast og jævn og kan bruges af rollator- og kørestolsbrugere.



Salgerhøj frakørsel til højre fra enden af Salgerhøjvej, 7900 Nyk. M.,

Hanklit i maj på det første og Salgerhøj på det næste.



1

ÅRBJERG TORN

En smuk bronzealderhøj med udsigt over Karby Enge, fjorden, Thy og Agerø. Dette er også et meget velegnet sted til at observere fugle. Fra vejen er der en græsbelagt sti, som går op til udsigten. Selve stien er bærende og ville kunne bære en kørestol. Turen til udsigten er lang og stejl, men den ville kunne force-res med el-crosser.



*Aarbjerg Torn frakørsel ved
Næssundvej 498, 7960 Karby*



◀ Udsigten fra
Årbjerg Torn ind
mod Karby.

MORS - ØEN MED FUGLELIV FOR ALLE

AGERØ

Det mest kendte fugleobservationssted på Mors ligger på Agerø og ejes af Fugleværnsfonden. Der går en lille sti fra parkeringspladsen. Man skal påregne at gå ca. 700 m. Stien er ikke velegnet til hverken kørestol eller crosser, men der er en flot udsigt fra kirken i nærheden.

Udsigten fra
Agerø Kirke



Agerøvej 33, 7960 Karby.



13

HUND SØ

Hund sø er et smukt genetableret vådområde med masser af fugleliv. Her er der mulighed for at se ske-storke.



*God udsigt fra Strandvænget,
7900 Nyk.M.*



Tegning af
Hund Sø

7

Dråby Vig ▶

DRÅBY VIG

Dråby Vig afgrænses mod øst af den godt to km lange Buksør Odde. Strandengene i vigen er vigtige både som yngleområder for en række kystfugle og som rasteområde for store flokke af vadefugle samt ænder og gæs. Strandengene er dannet som følge af landhævningen efter stenalderen.

Belægningen på molen er ærtesten, som kan være en udfordring for kørestols- og rollatorbrugere. Ligeledes kan det være en udfordring at benytte borde og bænke.



Feggesundvej / Dråbyvigen, 7900 Nyk. M



8

LEGIND SØ

En stor ferskvandssø, som har stor betydning for fuglelivet på Mors. Søen ligger i et naturskønt område op mod Legind Bjerge. Der er bænke og borde, hvorfra der er udsigt over søen. Bænkene kan dog være en udfordring at benytte.



Legindvejle, p plads Legindvej, 7900 Nyk. M.

▼ Legind Søen



10



MÅGERODDE



Mågerodde ejes af Aage V. Jensens Fonde. Det er muligt at køre ud til en mindre p-plads med en anlagt platform fra Ørndrupvej 119. Den første, øverste del af platformen kan tilgås med kørestol. Fra udkigsplatformen er der etableret en platform, hvor der er fri tilgængelighed for alle, der fx vil nyde fuglelivet, den

flotte udsigt, solnedgangen over fjorden eller de smukke markante, stejle kystskrænter. Inde på selve platformen er der etableret handicapvenlige borde og bænke, hvor der er gode muligheder for at nyde den medbragte kaffe i læ.



Mågerodde frakørsel ved Ørndrupvej 119, 7960 Karby

Den skønne udsigt ud over Mågerodde v. Karby ▶



THISSINGHUSE V. GLOMSTRUP VIG

Ved Thissingvig findes der en bro, som er beliggende, så man kommer til at sidde midt i naturen. Stedet har en naturmæssig herlighedsværdi med en særegen stemning. Der er samtidig mulighed for at observere fugle. Samlet set en lokation, hvor personer med handicap har en fantastisk mulighed for naturoplevelser, som ellers er svære at komme til.

Det ville have været rart med en siddeplads i form af tilgængelige bænke og et bord. I det tilfælde ville dårligt gående kunne sidde og nyde udsigten samt få en lille pause.



*Thissinghus fiskeplads,
Thissingvej, 7970 Redsted M.*



◀ Alle kan trænge til et hvil v. Thissinghuse.

SILLERSLEV



Fra det indre vestlige molehoved er der mulighed for at komme helt hen til kanten og fiske ud af havnehullet.



For enden af Havnevej, 7990 Øster Assels kommer Sillerslev Havn.



På Sillerslev Havn ►

GLOMSTRUP VIG

Ved Thissinghuse er der anlagt en fiskebro, der er indrettet, så personer med handicap kan fiske derfra. Fiskebroen og platformen er særdeles godt indrettet til personer med handicap. Se billede på side 21.



Thissinghus fiskeplads Thissingvej, 7970 Redsted M.




3

VILDSUND/SUNDBY

På molerne ved Sundby på morssiden er der gode muligheder for lystfiskeri, hvor personer med handicap kan komme tæt på fiskevandet.



Sundbyvej 238, 7950 Erslev



◀ Der er godt at fiske v. Vildsund.

NYKØBING HAVN



Er en havn med livlig aktivitet. Man kan iagttage de forskellige fiske- og fragtbåde.

Livet i Lystbådehavnen kan iagttages på afstand.



Havnen i Nykøbing nåes blandt andet fra Morsø Turistbureau: Havnen 4, 7900 Nykøbing.



Nykøbing
industrihavn



SILLERSLEV HAVN

Ved Sillerslev Havn kan man, via en lang rampe, køre ned til vandet. Ved havnen er der handikaptoilet, hvor man dog skal have hjælp til at åbne døren.



For enden af Havnevej, 7990 Øster Assels kommer Sillerslev Havn.



3

VILDSUND - SUNDBY

Den hyggelige havn ved Sundby er opført i det gamle færgeleje. Der er handicптоilet. Broerne er delvis tilgængelige.



Sundbyvej 238, 7950 Erslev

12

THISSINGHUS HAVN

Thissinghus' smukke lille havn ligger ved foden af et af Mors' måske skønneste naturområder, Thissingvig. For mennesker med handicap er der et tilgængeligt handicптоilet, en bro samt bænke og borde.



Thissinghus fiskeplads Thissingvej, 7970 Redsted M.



◀ Havnen i Sundby er delvist farbar for alle.

SIDE 25



MORS - SEVÆRDIGHEDER OG MUSEER FOR ALLE

SKARREGAARD



Landbrugsmuseet Skarregaard er fredet. Gården er fredet p.g.a. dens homogene og uspolerede form, som bygninger har. Skarregaard er et typisk eksempel på en vestjysk studegaard. Udendørs er stedet delvist tilgængelig, men ikke indendørs.



*Skarregård Feggesundvej 53,
7900 Nyk M*

DANSK STØBERIMUSEUM

Et museum for industrihistorie og arbejderkultur med udgangspunkt i jernstøberi. Museet er i en af de gamle fabriksbygninger, hvor Morsø Jernstøberi bl.a. fabrikerede pander, pletter, komfurer og ovne. For personer med fysisk handicap er der tilgængeligt i stueetagen.



*Holgersgade 3B, 7900 Nykøbing
Mors.*

9

Skarregaard
står som i
1950'erne ▶



5

9

DUEHOLM KLOSTER

Dueholm Kloster, hvor Dueholm museum har til huse, blev grundlagt i 1370 og er desværre ikke så tilgængeligt. Dog har de som regel en særudstilling, som er umiddelbart tilgængelig. Særudstillingen ligger i en fløj mod Munkegade.



*Museum Mors, Dueholmgade 9,
7900 Nykøbing Mors.*

5

FOSSIL- OG MOLERMUSEET


Fossil- og molermuseet har en stor flot samling af fossiler. Det ligger i et område i Danmark, hvor de fleste og bedste danekræfund bliver gjort. Der er handicaptoilet. Det meste af museet er tilgængeligt.



*Skarrehagevej 8, 7900 Nykøbing
Mors.*



1



◀ Luffe er et fossil af en havskildpadde fundet på Nordmors.

SIDE 27

MORS - TILGÆNGELIGE OFFENTLIGE BYGNINGER

MORSØ KOMMUNES ADMINISTRATIONSBYGNING

God tilgængelighed.

9

BIBLIOTEKET

God fremkommelighed især fra indgangen fra vest. Ved hovedindgangen, der vender mod øst, mangler der et gelænder, som kan være udfordrende for svagtseende.

MUSIKVÆRKET (MEGET BRUGT TIL KULTURMØDET)

God tilgængelighed. Der er handicapparkering og sliske op til indgangsdøren, som man dog skal have hjælp til at åbne. Der er handicaptolet.

RUTEBILSTATIONEN NYKØBING MORS

God tilgængelighed og handicaptolet.

På billedet
ses hoved-
indgangen til
Musikværket



MORSØ TURISTBUREAU

Fordøren til Turistbureauet er svært tilgængelig for mennesker med handicap. Det er dog muligt at komme ind ad bagindgangen, hvor man kan ringe på en dørklokke, hvorefter personalet kommer og lukker op.

DET GAMLE RÅDHUS

Kørestolsbrugere bliver henvist til en bagindgang.

TEATERSALEN

Der er tilgængelighed, men ikke ideel for kørestolsbrugere, der henvises til midtergangen, hvor lyd- og lysfolkene har alle deres remedier.

LIMFJORDSTEATRET

God tilgængelighed.



◀ Bagindgangen til Morsø Turistbureauet



MORS - ØEN MED TOILETTER FOR ALLE

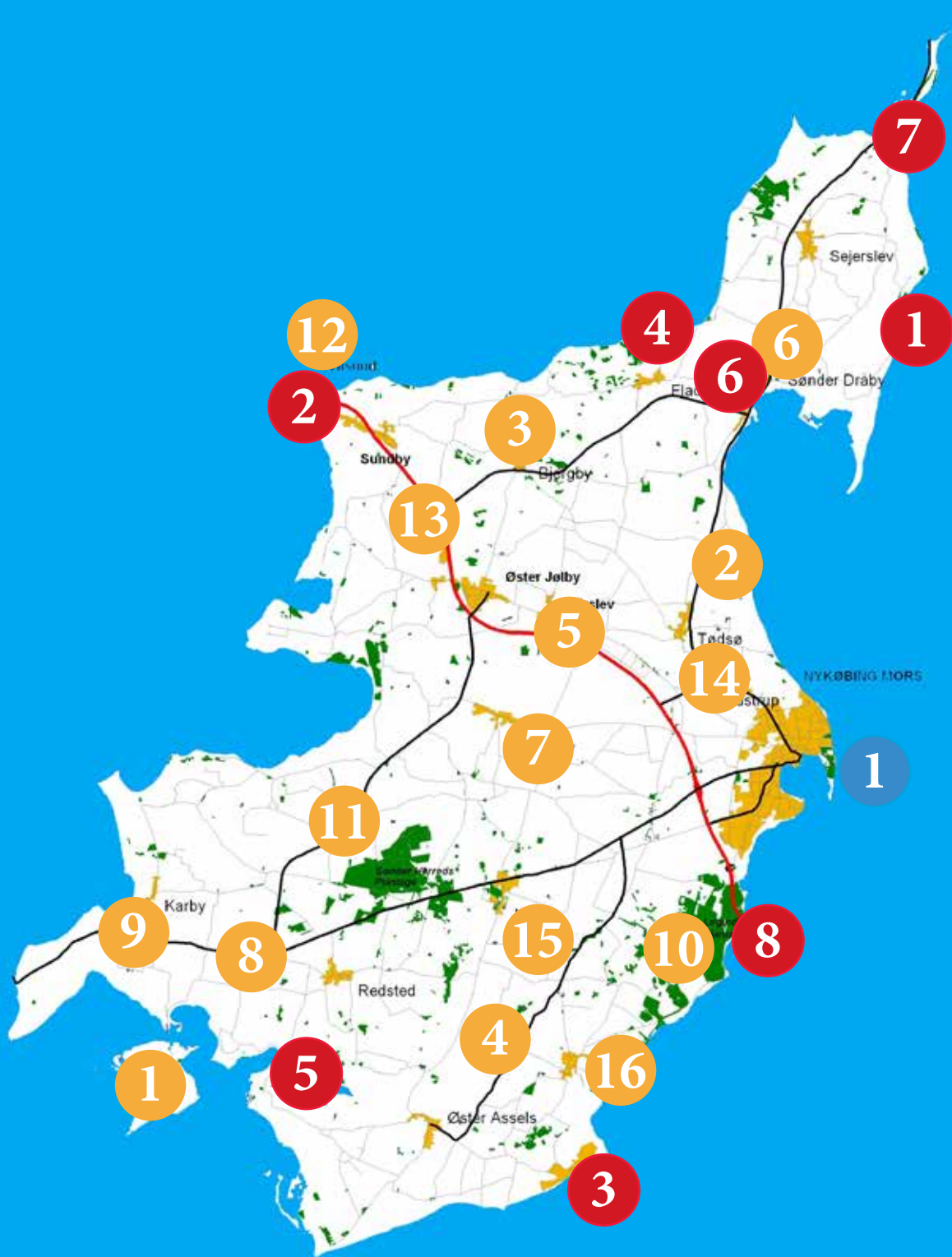
1	Handicaptolletter v. kirkerne rundt på øen		Åbningstid	OBS
1	Agerø	Agerøvej 33, 7960 Karby	Altid	Grusgang
2	Alsted	Kirkesvinget 4, 7900 Nyk. M.	Altid	
3	Bjergby	Friskolevej 9, 7950 Erslev	7-18	Trin (+hjælper)
4	Blistrup	Åbakken 4, 7990, Ø. Assels	8-16	Grusgang
5	Erslev	Kirkevænget 13, 7950 Erslev	Altid	Grusgang
6	Flade	Kirkehøjvej 6, 7900 Nyk.	Altid	Trin (+hjælper)
7	Frøslev	Elsøvej 250, 7900 Nyk. M.	9-17 8-16	
8	Hvidbjerg	Næssundvej 266, Ø. Hvidbjerg 7970 Redsted		Grusgang
9	Karby	Næssundvej 472, 7960 Karby	Altid	Lidt grusgang
10	Lødderup	Harrhøjvej 56, 7900 Nyk.	Altid	Grusgang
11	Outrup	Kjeldgårdsvej 51, 7900 Nyk. M.	7-19 8-16	Lidt grus
12	Sundby	Skolebakken 69, 7950 Erslev	Altid	
13	Solbjerg	Kirkebyen 54, 7950 Erslev	Altid	
14	Tødsø	Gl. Landevej 36, 7900 Nyk. M.	I arbejdstiden	Lidt grus
15	Vejerslev	Kirkebakken 7, 7980 Vils	Altid	
16	Ørding	Bygaden 22, 7990 Øster Assels	Altid	Grusgang

1 Handicapvenlige toiletter i Nykøbing

- 1: Rutebilstationen, Jernbanevej 1, 7900 Nyk.
- 2: Kirketorvet, 7900 Nyk.
- 3: Biblioteket, Holgersgade 7, 7900 Nyk.

1 Havne med mm. med handicapvenlige toiletter

- | | |
|--------------------|-------------------------------|
| 1: Ejerslev Havn | 5: Thissinghus Havn |
| 2: Sundby Havn | 6: Salgjerhøj |
| 3: Sillerslev Havn | 7: Feggesund Havn, (+hjælper) |
| 4: Hanklit | 8: P-plads v. Legind |






MORS - ØEN MED OFFENTLIG TRAFIK FOR ALLE

NORDJYLLANDS TRAFIKSELSKAB NT

De lokale busruter, som ikke altid har lav indstigning, er gratis for alle brugere. Kørestolsbrugere skal dog selv kunne komme op i bussen og selv kunne løfte deres kørestol derop. Bybusserne har lav indstigning og er dermed tilgængelige for alle borgere.



MORS - ØEN I TILGÆNGELIG UDVIKLING



Denne pjecce om "Tilgængelighed for alle" er udsprunget af en rapport, som DH Morsø fik udarbejdet i 2015 om mulighederne for at gøre Mors mere tilgængelig og dermed også attraktiv for mennesker (både herboende og turister) med handicap.



Vi har efterfølgende i DH Morsø haft et ønske om at lave en anbefaling af tilgængelige offentlige steder på Mors. Med økonomisk støtte fra Morsøfonden er det nu lykkedes.



Det er DH Morsø, der er ansvarlig for pjecens udformning.



Pjecen skal ikke ses som endegyldig færdig. Det er vores håb, at flere lokaliteter vil blive tilgængelige i fremtiden og at vi derved kan udbygge pjecen.

Vi har begrænset os til at nævne offentlige steder. Der findes også mange muligheder for tilgængelige oplevelser på privatejede steder på Mors.

Tak til Morsøfonden for økonomisk støtte og til Frivilligcenter Mors for støtte og hjælp til layout og grafisk opsætning.

Udsigt over Dråby Vig.





